

Zuhause, da kenne ich mich aus.



Zahlen, Daten, Fakten schaffen Vorteile für Wissende. Sie bilden Realität ab. Deshalb ist es gut, die Zahlen, Daten, Fakten der eigenen Gemeinde zu kennen.

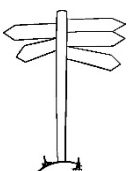
Wer „die kleine Heimatkunde“ im Kopf und im Herzen bei sich trägt, kann sie auch – gut dosiert – gebrauchen. Sei dabei empathisch, also nicht besserwisserisch und kein „Faktenhuber“. Nutze die unwiderstehliche Kraft des besseren Arguments. Wähle Deine Worte passend zur Situation. Dann überzeugst Du jede und jeden.

Nützliches Wissen steht öffentlich zur Verfügung. Zum Beispiel oft direkt auf der Homepage Deiner Gemeinde. Aber auch beim Wegweiser Kommune:

<https://www.wegweiser-kommune.de/>. Es folgen elf Kategorien und Stichwörter, die es gilt, für die eigene Gemeinde zu recherchieren. Wer weiß das?



Und eines versprechen wir Dir:
Du wirst hundertprozentig auf weitere oder andere spannende Zahlen, Daten, Fakten stoßen. **Und die sind freundlich.**



Stadtgeschichte

Gründungsdatum sowie markante Daten und Ereignisse und Persönlichkeiten

Gebiet

Geographische Lage / Höhenlage (Höchster bzw. tiefster Punkt im Stadtgebiet);
Umfang und größte Ausdehnung (Länge der Stadtgrenze / Ausdehnung von Nord
nach Süd / Ausdehnung von Ost nach West)

Gebietsfläche insgesamt

(Wohnbaufläche / Industrie- und Gewerbefläche / Landwirtschaftsfläche /
Waldfläche / Sport,- Freizeit- und Erholungsfläche / Wasserfläche / Flächen anderer
Nutzung)

Städtepartnerschaften

Welche Städtepartnerschaften und -freundschaften gibt es seit wann?

Bevölkerung

Einwohner*innen

Nationalitäten

Bevölkerungsstruktur und -bewegungen

Geschlecht (männlich / weiblich / divers)

Familienstand (ledig/ verheiratet inkl. Lebenspartnerschaft/ verwitwet /
geschieden / unbekannt)

Konfessionen

Wohnsitzstatus (Hauptwohnung / Nebenwohnung)

Haushalte insgesamt / Einpersonenhaushalte / durchschnittliche

Haushaltsgröße

Altersdurchschnitt

Geburten / Sterbefälle / Natürlicher Saldo

Zuzüge / Fortzüge / Wanderungssaldo

Umzüge im Stadtgebiet

Eheschließungen / Ehescheidungen

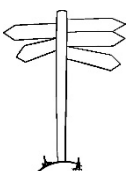
Bevölkerung / Einwohner*innen nach Altersgruppen

Bevölkerungsentwicklung

Rat & Verwaltung

Ergebnis der letzten Kommunalwahl

Sitzverteilung im Rat



Arbeitsmarkt & Wirtschaft

Sozialversicherungspflichtig Beschäftigte am Arbeitsort
darunter Land- und Forstwirtschaft, Fischerei
darunter Produzierendes Gewerbe
darunter Handel, Gastgewerbe, Verkehr
darunter sonstige Dienstleistungen
Eipendler*innen / Auspendler*innen
Arbeitslose / Arbeitslosenquote
Bruttoinlandsprodukt / Bruttowertschöpfung
darunter Land- und Forstwirtschaft, Fischerei
darunter Produzierendes Gewerbe
darunter Handel, Gastgewerbe, Verkehr
darunter sonstige Dienstleistungen

Bildung

Allgemeinbildende Schulen (Schüler*innen insgesamt)
Grundschulen
Hauptschulen
Förderschulen
Realschulen
Oberschulen (Gymnasien / Gesamtschulen / ...)
Berufsbildende Schulen
Universitäten/ Hochschulen / Fachhochschulen
Volkshochschule
Musikschule

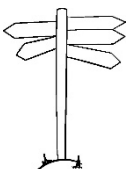
Erziehung, Soziales & Gesundheit

Kindertagesbetreuung / Kindertagesstätten / Kinderkrippe / Kindergarten
Kinder- und Jugendfreizeiteinrichtungen / Freizeitheime und Treffs
Pädagogisch betreute Spielplätze

Grün- u. Spielflächen
Anzahl / Fläche insgesamt öffentliche Grünflächen
Anzahl Spiel- / Bolzplätze

Kliniken/ Krankenhäuser

Altenpflegeeinrichtungen
Pflegeheime
Tagespflegeeinrichtungen
Hospize



Bauen & Wohnen. Verkehr & Entsorgung

Bestand Wohngebäude und Wohnungen

Wohngebäude

Wohnungen in Wohngebäuden

Baugenehmigungen

Kraftfahrzeugbestand

PKW

LKW (inkl. Zugmaschinen)

Krafträder

Städtische Verkehrsanlagen

Straßen

Radwegenetz

Brücken

Ampelanlagen

Entsorgung

Gesamtabfallmenge

davon Menge zur Restabfallvorbehandlung

davon Abfälle zur Verwertung

davon schadstoffhaltige Abfälle

Kultur & Sport & Freizeit

Stadtbibliothek / Fahrbibliothek, Stadtteilbibliotheken
(Medienbestand / Entleihungen / Besucher*innen ...)

Museen (Besucher*innen)

Theater (Besucher*innen)

Sportvereine (Mitglieder)

Schwimmbäder (Besucher*innen)

Kinos

Gaststätten

Hotels

Fun Facts

